















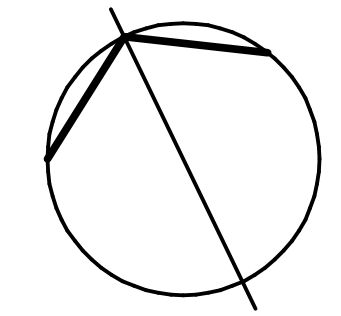


FRÝDEK - MÍSTEK BAHNO



STAV.	NAVRH	
		PLOCHY POZEMKŮ A OBJ. PRO INDIV.BYDLENÍ
		PLOCHY POZEMKŮ A OBJ. PRO OBČ VYBAVENOST
		PLOCHY VEŘEJNÉ ZELENĚ
		PLOCHY KOMUNIKACÍ
		PLOCHY PARKOVIŠŤ
		PLOCHY OBYTNÝCH ULIC
		PLOCHY CHODNÍKŮ, PROSTRANSTVÍ DĚTSKÝCH HŘIŠŤ, ODPOČÍVEK
		ZAHRÁDKOVÁ OSADA

POZN. - HRANICE SOUČ.ZASTAVĚNÉHO ÚZEMÍ OBCE JE NA VÝKR.Č. 2 - ZÁTOPOVÉ ÚZEMÍ SE NEVYSKYTUJE



NÁZEV AKCE	ČÍSLO PŘÍLOHY	ARCH. ČÍSLO
REGULAČNÍ PLÁN FRÝDEK - MÍSTEK, BAHNO	1	DATUM 7/2000
NÁZEV VÝKR.	MĚŘÍTKO	
HLAVNÍ VÝKRES	1:1000	
VYPRACOVAL	FRÝDEK-MÍSTEK NA ALEJI 2592	
ING.ARCH. VLASTIMIL BICHLER		