


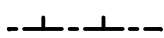
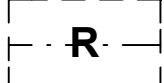
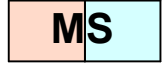
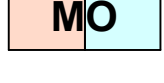



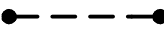




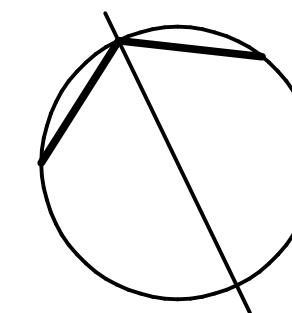


FRÝDEK - MÍSTEK BAHNO



-  STÁVAJÍCÍ OBJEKTY V ŘEŠENÉM ÚZEMÍ, NEBO PŘIPRAVOVANÉ /ÚR, SP/
-  NAVRŽENÉ OBJEKTY V ŘEŠENÉM ÚZEMÍ /NEZÁVAZNÉ/
- a** DĚTSKÁ HRŠTĚ
- b** ODPOČÍVKA
- c** OBJEKT VOLNOČASOVÝCH AKTIVIT DO 2.NP
- d** ČERPAČÍ STANICE PLYNU
- D** RODINNÝ DŮM SÓLO
- Ř** RODINNÝ DŮM ŘADOVÝ
- DV** RODINNÝ DVOJDŮM
- S** RODINNÝ DŮM SÍDELNÍ
-  HRANICE ŘEŠENÉHO A ZASTAVITELNÉHO ÚZEMÍ
-  HRANICE OCHRANNÝCH PÁSEM VZDUŠNÉHO VEDENÍ VN A SILNIČNÍHO OBCHVATU
-  R RYCHLOSTNÍ KOMUNIKACE
-  MS SBĚRNÁ KOMUNIKACE
-  MO OBSLUŽNÉ KOMUNIKACE
-  OU OBYTNÉ ULICE
-  PARKOVACÍ PLOCHY
-  CHODNÍKY A PŘÍJEZDY K R.D.
- P8** KAPACITA PARKOVIŠŤ
- R6** POLOMĚR SMĚROVÉHO OBLOUKU
-  HRANICE ROZHLED.TROJÚHELNÍKU
-  RYCHLOSTNÍ PŘÁH
-  HLAVNÍ VJEZDY
-  CYKLISTICKÁ TRASA
-  ZASTÁVKA MHD



VYPRACOVAL ING.JIŘÍ DATINSKÝ		<i>Datinský</i>	
NÁZEV AKCE REGULAČNÍ PLÁN FRÝDEK - MÍSTEK, BAHNO		ČÍSLO PŘÍLOHY 3	ARCH. ČÍSLO
NÁZEV VÝKR. NÁVRH ŘEŠENÍ DOPRAVY		MĚŘÍTKO 1:1000	DATUM 7/2000
VYPRACOVAL ING.ARCH. VLASTIMIL BICHLER		FRÝDEK-MÍSTEK NA ALEJI 2592	