















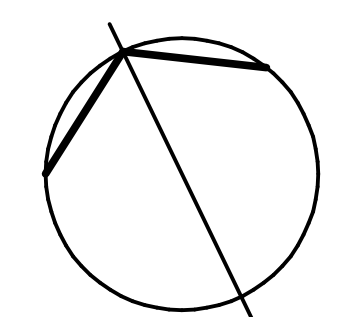


FRÝDEK - MÍSTEK BAHNO



-  STÁVAJÍCÍ OBJEKTY V ŘEŠENÉM ÚZEMÍ, NEBO PŘIPRAVOVANÉ /ÚR, SP/
-  NAVRŽENÉ OBJEKTY V ŘEŠENÉM ÚZEMÍ /NEZÁVAZNÉ/
- a** DĚTSKÁ HRÁŠTĚ
- b** ODPOČÍVKÁ
- c** OBJEKT VOLNOČASOVÝCH AKTIVIT DO 2.NP
- d** ČERPAČÍ STANICE PLYNU
- D** RODINNÝ DŮM SÓLO
- Ř** RODINNÝ DŮM ŘADOVÝ
- DV** RODINNÝ DVOJDŮM
- S** RODINNÝ DŮM SÍDELNÍ
-  HRANICE ŘEŠENÉHO A ZASTAVITELNÉHO ÚZEMÍ
-  HRANICE OCHRANNÝCH PÁSEM VZDUŠNÉHO VEDENÍ VN A SILNIČNÍHO OBCHVATU

STAV.	NÁVRH	
6/99		VODOVOD PITNÉ VODY
		VÝTLAČNÝ ŘÁD /OSTRAVICE - OLEŠNÁ/
		KANALIZACE JEDNOTNÁ
		VEDENÍ VN 22 KV - VZDUŠNÉ
		VEDENÍ VN 22 KV - V ZEMI
		VEDENÍ NN 0,4 KV, VO A TELEKOMUNIKACE
		RADIORELEVŮVÝ SPOJ /PAPRSEK/
		DÁLKOVÉ KABELY
		TR
		TRAFOSTANICE 22/0,4 KV
		STŘEDOTLAKÝ PLYNOVOD
		OCHRANNÉ PÁSMO



VYPRACOVAL		ING.ALOIS POLOCH	
NÁZEV AKCE	ČÍSLO PŘÍLOHY	ARCH. ČÍSLO	
REGULAČNÍ PLÁN FRÝDEK - MÍSTEK, BAHNO	4	DATUM	7/2000
NÁZEV VÝKR.	MĚŘÍTKO		
NÁVRH TECH.VYBAVENÍ ÚZEMÍ	1:1000		
VYPRACOVAL	ING.ARCH. VLASTIMIL BICHLER	FRÝDEK-MÍSTEK NA ALEJI 2592	