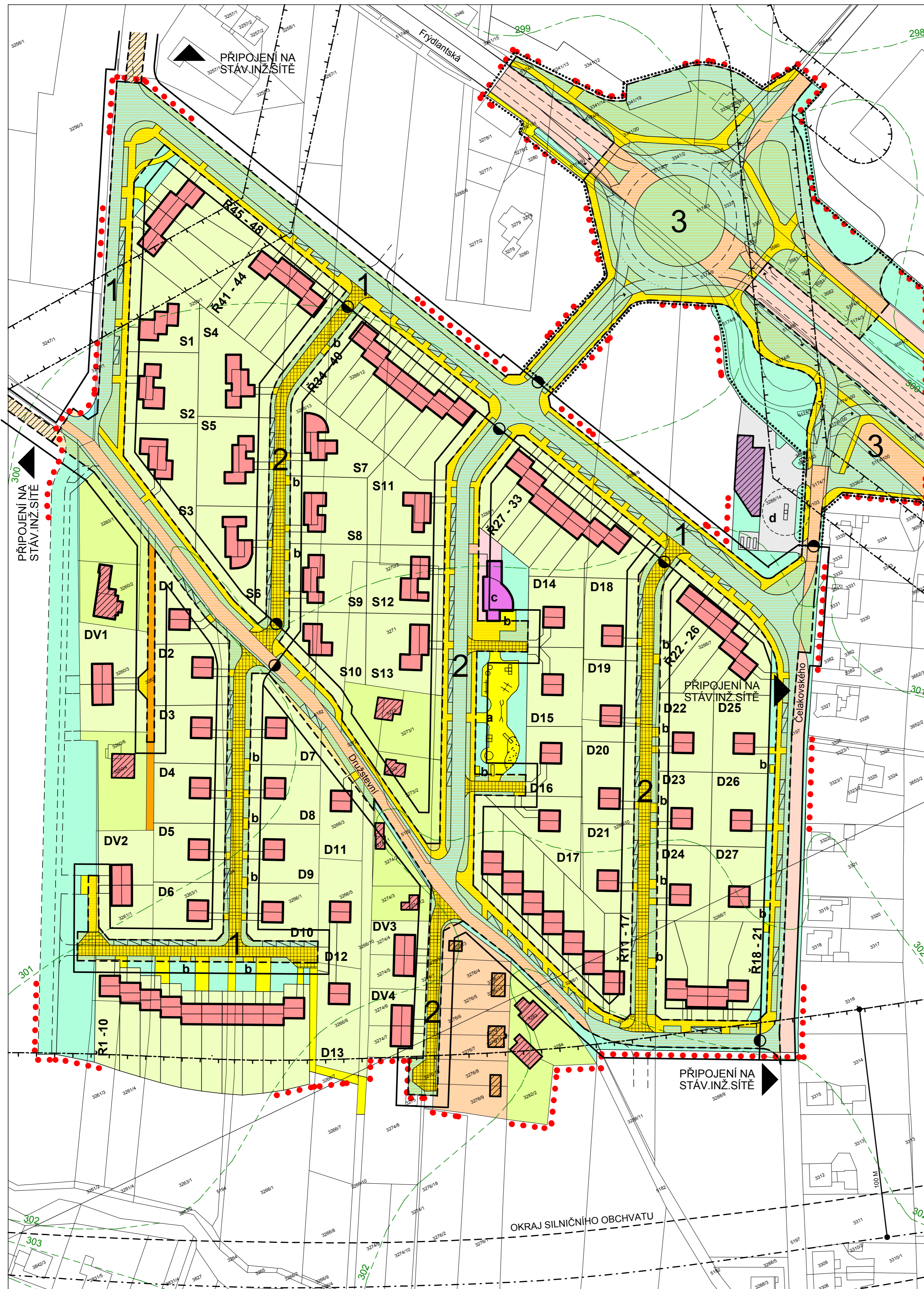



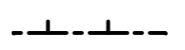
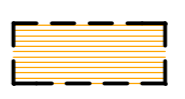

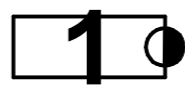



FRÝDEK - MÍSTEK BAHNO

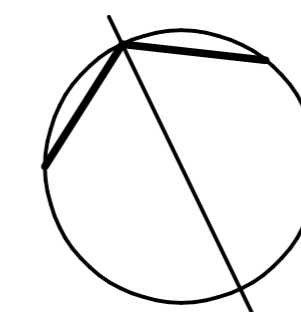


-  STÁVAJÍCÍ OBJEKTY V ŘEŠENÉM ÚZEMÍ, NEBO PŘIPRAVOVANÉ /ÚR, SP/
-  NAVRŽENÉ OBJEKTY V ŘEŠENÉM ÚZEMÍ /NEZÁVAZNÉ/
- a** DĚTSKÁ HRŠTĚ
- b** ODPOČÍVKA
- c** OBJEKT VOLNOČASOVÝCH AKTIVIT DO 2.NP
- d** ČERPACÍ STANICE PLYNU
- D** RODINNÝ DŮM SÓLO
- Ř** RODINNÝ DŮM ŘADOVÝ
- DV** RODINNÝ DVOJDŮM
- S** RODINNÝ DŮM SÍDELNÍ
-  HRANICE ŘEŠENÉHO A ZASTAVITELNÉHO ÚZEMÍ
-  HRANICE OCHRANNÝCH PÁSEM VZDUŠNÉHO VEDENÍ VN A SILNIČNÍHO OBCHVATU
-  POZEMKY VEŘ. PROSPĚŠNÝCH STAVEB SPOLEČNĚ PRO KOMUNIKACE A INŽ. SÍTĚ
-  POZEMKY VEŘ. PROSPĚŠNÝCH STAVEB PRO VYBÍHAJÍCÍ SÍTĚ
-  ETAPY VÝSTAVBY
-  HRANICE ZÁJMOVÉ PLOCHY NOVÉ OKRUŽNÍ KŘÍŽOVATKY NA UL. FRÝDLANTSKÉ (1,94 ha)

POZNÁMKA :

KAŽDÁ ETAPA VÝSTAVBY ZAHRNULJE OBSLUŽNÉ KOMUNIKACE, SOUBĚŽNÉ A VYBÍHAJÍCÍ INŽ. SÍTĚ, KTERÉ SE NAPOJUJÍ NA STÁVAJÍCÍ TECHNICKÉ VYBAVENÍ ÚZEMÍ. TÍM JE UMOŽNĚNO REALIZOVAT :

- V 1.ETAPĚ 59 R.D.
- V 2.ETAPĚ 37 R.D.
- V 3.ETAPĚ KŘÍŽOVATKU S NAPOJENÍM OBSLUŽNÝCH KOMUNIKACÍ. JEDNÁ SE O VÝHLEDOVÉ ŘEŠENÍ PO VYBUDOVÁNÍ OBCHVATU MĚSTA



NÁZEV AKCE	ČÍSLO PŘÍLOHY	ARCH. ČÍSLO
REGULAČNÍ PLÁN FRÝDEK - MÍSTEK, BAHNO	6	
NÁZEV VÝKR. NAVRH POZEMKŮ VEŘ. PROSPĚŠ. STAVEB A ETAPIZACE VÝSTAVBY	MĚŘITKO	DATUM
VYPRACOVAL ING.ARCH. VLASTIMIL BICHLER	1:1000	7/2000
		FRÝDEK-MÍSTEK NA ALEJI 2592