
















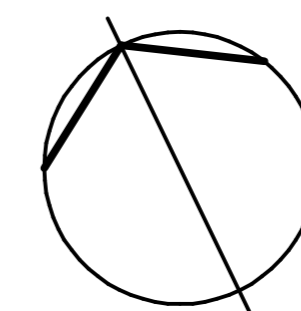
FRÝDEK - MÍSTEK HLINÍK /ZA POLICÍ ČR/



-  STÁVAJÍCÍ OBJEKTY V ŘEŠENÉM ÚZEMÍ, NEBO PŘIPRAVOVANÉ /ÚR, SP/
-  NAVRŽENÉ OBJEKTY V ŘEŠENÉM ÚZEMÍ /NEZÁVAZNÉ/
- a** DĚTSKÁ HRŠTĚ S KIOSKEM
- b** ODOPOČÍVKA
- c** PŘÍSTAVBA - 2 N.P.
- d** OBYTNÝ DŮM - 2 N.P.
- e** STODOLA /SKLAD/ - 2 N.P.
- D** RODINNÝ DŮM SÓLO
- Ř** RODINNÝ DŮM ŘADOVÝ
- DV** RODINNÝ DVOJDŮM
-  HRANICE ŘEŠENÉHO A ZASTAVITELNÉHO ÚZEMÍ
-  STAVEBNÍ ČÁRA /MUSÍ SE DODRŽET/
-  HRANICE ZÁSTAVBY /NESMÍ SE PŘEKROČIT/
-  VELIKOST PLOCHY V M2 /ORIENTAČNÍ/
-  MAXIMÁLNÍ PROCENTO ZASTAVĚNÍ Z CELKOVÉ VÝMĚRY POZEMKU R.D. /NESMÍ SE PŘEKROČIT/

STAV.	NÁVRH	POPIS
		PLOCHY POZEMKŮ A OBJ. PRO INDIV.BYDLENÍ
		PLOCHY POZEMKŮ A OBJ. PRO OBČ VYBAVENOST
		PLOCHY VEŘEJNÉ ZELENĚ
		PLOCHY KOMUNIKACÍ
		PLOCHY PARKOVIŠŤ
		PLOCHY OBYTNÝCH ULIC
		PLOCHY CHODNÍKŮ, PROSTRANSTVÍ DĚTSKÝCH HRŠTĚ, ODOPOČÍVEK

POZN. - HRANICE SOUČ.ZASTAVĚNÉHO ÚZEMÍ OBCE JE NA VÝKR.Č. 2
- ZÁTOPOVÉ ÚZEMÍ SE NEVYSKYTUJE



NÁZEV AKCE	ČÍSLO PŘÍLOHY	ARCH. ČÍSLO
REGULAČNÍ PLÁN FRÝDEK - MÍSTEK, HLINÍK /ZA POLICÍ ČR/	1	DATUM 7/2000
NÁZEV VÝKR.	MĚŘÍTKO	
HLAVNÍ VÝKRES	1:500	
VYPRACOVAL	FRÝDEK-MÍSTEK NA ALEJI 2592	
ING.ARCH. VLASTIMIL BICHLER		