



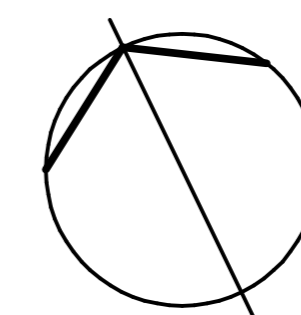


FRÝDEK - MÍSTEK HLINÍK /ZA POLICÍ ČR/



-  STÁVAJÍCÍ OBJEKTY V ŘEŠENÉM ÚZEMÍ, NEBO PŘIPRAVOVANÉ /ŮR, SP/
-  NAVRŽENÉ OBJEKTY V ŘEŠENÉM ÚZEMÍ /NEZÁVAZNÉ/
- a** DĚTSKÁ HRÁŠTĚ S KIOSKEM
- b** ODOPOČÍVKVA
- c** PŘÍSTAVBA - 2 N.P.
- d** OBYTNÝ DŮM - 2 N.P.
- e** STODOLA /SKLAD/ - 2 N.P.
- D** RODINNÝ DŮM SÓLO
- Ř** RODINNÝ DŮM ŘADOVÝ
- DV** RODINNÝ DVOJDŮM
-  HRANICE ŘEŠENÉHO A ZASTAVITELNÉHO ÚZEMÍ
-  **MO** OBSLUŽNÉ KOMUNIKACE
-  **OU** OBYTNÉ ULICE
-  PARKOVACÍ PLOCHY
-  CHODNÍKY A PŘÍJEZDY K R.D.
- P8** KAPACITA PARKOVIŠTĚ
- R6** POLOMĚR SMĚROVÉHO OBLOUKU
-  HRANICE ROZHLED.TROJÚHELNÍKU
-  RYCHLOSTNÍ PRÁH
-  HLAVNÍ VJEZDY
-  CYKLISTICKÁ TRASA



VYPRACOVAL ING.JIŘÍ DATINSKÝ		<i>Datinský</i>	
NÁZEV AKCE REGULAČNÍ PLÁN FRÝDEK - MÍSTEK, HLINÍK /ZA POLICÍ ČR/		ČÍSLO PŘÍLOHY 3	ARCH. ČÍSLO
NÁZEV VÝKR. NÁVRH ŘEŠENÍ DOPRAVY		DATUM 7/2000	MĚŘÍTKO 1:500
VYPRACOVAL ING.ARCH. VLASTIMIL BICHLER		FRÝDEK-MÍSTEK NA ALEJI 2592	